



villa Helios · villa Thalassa

Almyrida, Crete, Greece



Liebe Gäste!

Wir freuen uns darauf, Sie bei uns begrüßen zu dürfen! Anbei finden Sie die Fahrtbeschreibung vom Flughafen Heraklion bis zu Ihrer Villa in Almyrida.

Die Hausschlüssel sind in einem kleinen Schlüsseltresor hinterlegt, den Code für den Tresor haben Sie bereits per Email erhalten. Den Tresor finden Sie in dem überdachten Balkonbereich rechts neben der Haustüre. Bitte hinterlegen Sie dort auch wieder die Schlüssel am Tag Ihrer Abreise.

Check-out ist um 10:00 Uhr vormittags. Bitte setzen Sie sich mit uns rechtzeitig vor Ihrer Anreise in Verbindung falls Sie frühere Check-in bzw. spätere Check-out Zeiten wünschen, wir prüfen gerne die organisatorische Machbarkeit.

Bitte beachten Sie, dass wir Bettwäsche, Handtücher und Badetücher zur Verfügung stellen. Strand und Pooltücher werden nicht zur Verfügung gestellt.

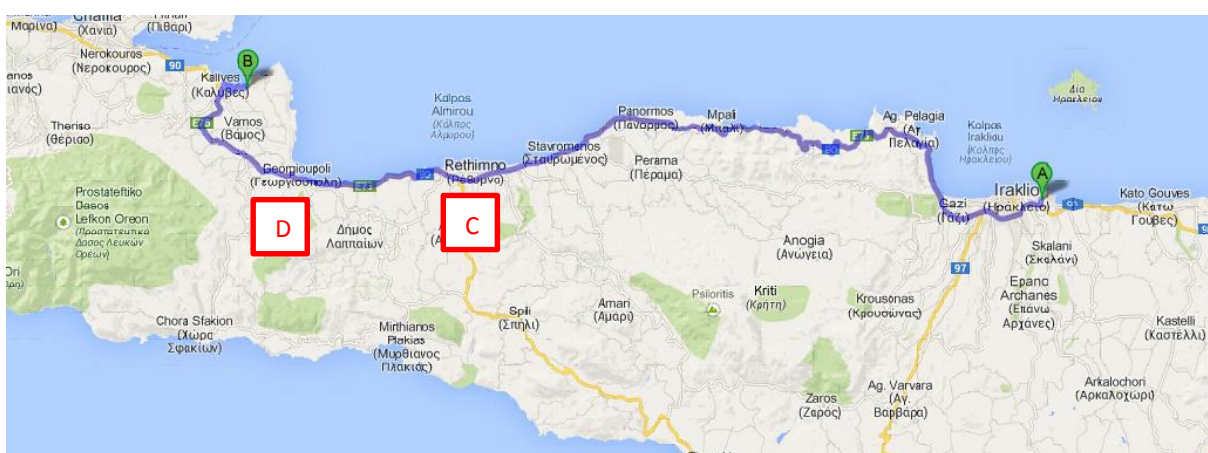
Herzliche Grüße,

[Anna & Steffen Spanoudaki-Thurm](#)



Anreise vom Flughafen Heraklion!

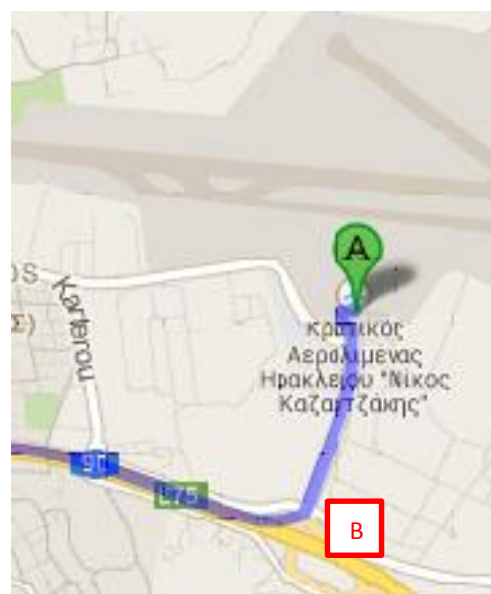
Der Flughafen Heraklion liegt ca. 135 Km von Almyrida entfernt, eine 2-stündige Fahrt mit phantastischen Ausblicken. Fahren Sie zu Ihrer eigenen Sicherheit bitte vorsichtig, da der Straßenzustand und die „kretische“ Fahrweise erhöhte Aufmerksamkeit benötigen!



Stellen Sie bitte am Flughafen den Tageskilometerzähler ihres Wagens auf Null zurück (A).

Wenn Sie mit Ihrem Gepäck das Flughafengebäude verlassen, sehen Sie zwei Straßen: eine verläuft parallel zum Flughafengebäude, und die andere vertikal. Sie folgen der vertikalen Straße, und sehen rechter Hand nach ca. 300-400 m die Auffahrt zur Nationalstraße (B). Folgen Sie der grünen Beschilderung in Richtung Heraklion/Rethymnon. Die nächsten 120 km bleiben Sie immer auf der Nationalstraße Richtung Westen, die Berge links und das Meer rechts von Ihrer Fahrtrichtung.

Nach ca. 70 bis 80 km kommen Sie an Rethymnon (C) vorbei, einer touristisch sehr attraktiven Stadt. Etwas später, im Bereich der Region Georgiopolis (D), führt die Nationalstraße Richtung Inland. Charakteristisch sind die zahlreichen Eukalyptusbäume und Pinien an beiden Seiten der Straße.





villa Helios · villa Thalassa

Almyrida, Crete, Greece



Mittlerweile in der Apokoronas Region angekommen, folgen Sie bitte der Nationalstraße immer weiter, bis Sie wieder das Meer zu Ihrer Rechten sehen können (ca. 107 km). Wenig später bei der nächsten Ausfahrt rechter Hand (E) müssen Sie die Nationalstraße verlassen, in Richtung ‘Kalives, Armeni’ (Καλύβες, Αρμένιοι).



Folgen Sie dieser Straße bis zu ihrem Ende im Dorf von Kalyves (F, 27,6 Km). Biegen Sie dann rechts ab, dem Schild nach „Kokkino Chorio, Plaka, Almyrida“ folgend. Die kurvenreiche Straße führt Sie bergauf.

Es gibt bei Km 28,4 eine letzte Einmündung, wo man entweder geradeaus nach ‘Vamos, Tsivaras’ (Βάμος, Τσιβαράς) oder links nach ‘Almyrida, Plaka’ (Αλμυρίδα, Πλάκα) fahren kann. Biegen Sie links ab (G). Nach ca. 3 km erreichen Sie Almyrida (H).



villa Helios · villa Thalassa

Almyrida, Crete, Greece



Nach dem Passieren des Ortschildes „Almyrida“ biegen Sie bei der ersten Möglichkeit rechts ab. Folgen Sie dieser Straße bis zu der nächsten Kreuzung, die durch einen großen Strommast mitten auf der Straße gekennzeichnet ist. Es gibt zwei Straßen die geradeaus führen. Nehmen Sie die linke Straße (1)!

Sie fahren über eine Brücke. 300 m nach der Brücke gibt es linker Hand eine kleine steile Straße, die bergab zum Strand führt, und nochmal 20 m weiter eine weitere, die links bergauf führt und der Sie folgen müssen (2). (Sie sehen Wegweiser zu ‘Pegasos Maisonettes’, ‘Hotel Irini’, ‘Villa Dina’ und noch einige weitere, aber leider noch keinen Wegweiser zu Villa Thalassa und Helios.) Folgen Sie der Straße bergauf, nach wenigen Metern und zwei Kurven sehen sie Villa Helios und Villa Thalassa.

Willkommen im Urlaub!



Quelle: Google Maps

Eine schöne und sichere Fahrt wünschen Ihnen


Anna und Steffen Spanoudaki-Thurm



Fahren auf Kreta!

Kreta bietet phantastische Fahrtstrecken durch grüne Wiesen, atemberaubende Schluchten, wilde Berge und entlang wunderschöner Küsten. Fahren auf Kreta fordert jedoch Ihre volle Aufmerksamkeit.

Die Straßen können oft in einem schlechten Zustand sein. Es gibt viele scharfe Kurven und oft keine Sicherheitsbarriere. Sehr häufig laufen Fußgänger und/oder Tiere (Ziegen, Schafe, Hunde und Katzen) am Straßenrand oder mitten auf der Straße herum! Bitte passen Sie Ihre Geschwindigkeit immer den Gegebenheiten an, und erwarten Sie das Unerwartete...



- ✓ Respektieren Sie die Geschwindigkeitsbegrenzungen, selbst wenn alle anderen es nicht tun! Nicht nur zu Ihrer Sicherheit, sondern auch wegen häufiger Kontrollen der Polizei.
- ✓ Die Straßenschilder sind meistens sowohl in griechischen als auch in lateinischen Buchstaben geschrieben. Seien sie trotzdem vorbereitet auf verschiedene Schreibweisen des gleichen Ortsnamens (z.B. Hania oder Chania, Almyrida oder Almyrida). Nehmen Sie sich zwei Minuten, um sich an das griechische Alphabet zu gewöhnen, falls sie außerhalb der touristischen Zentren unterwegs sind.
- ✓ An einem Kreisverkehr haben die aus rechts kommenden Autos (die in den Kreisverkehr hineinfahren) Vorfahrt. Ausnahme: entsprechende Verkehrsschilder regeln den Kreisverkehr.
- ✓ Die Nationalstraße hat keine Barriere zwischen den beiden Richtungen, und es gibt oft nur eine Spur pro Richtung. Daher ist es fast unmöglich zu überholen, ohne in die Gegenspur zu kommen. Wie Sie merken werden, ist es auf Kreta üblich, ganz rechts halb auf der Hilfsspur zu fahren, damit man den nachfolgenden Autos das Überholen erleichtert. Dies entspricht jedoch nicht den Verkehrsregeln, da sich haltende Autos oder Fußgänger auf der Hilfsspur befinden können!
- ✓ Fahren Sie niemals unter Alkoholeinfluss. (Zum Glück sind Helios und Thalassa nur 3 Minuten zu Fuß von den großartigen Tavernen und Kneipen in Almyrida entfernt...)

Bitte berücksichtigen Sie, dass diese Liste nicht vollständig ist und lediglich einige der möglichen Gefahren und Schwierigkeiten aufzeigt.